

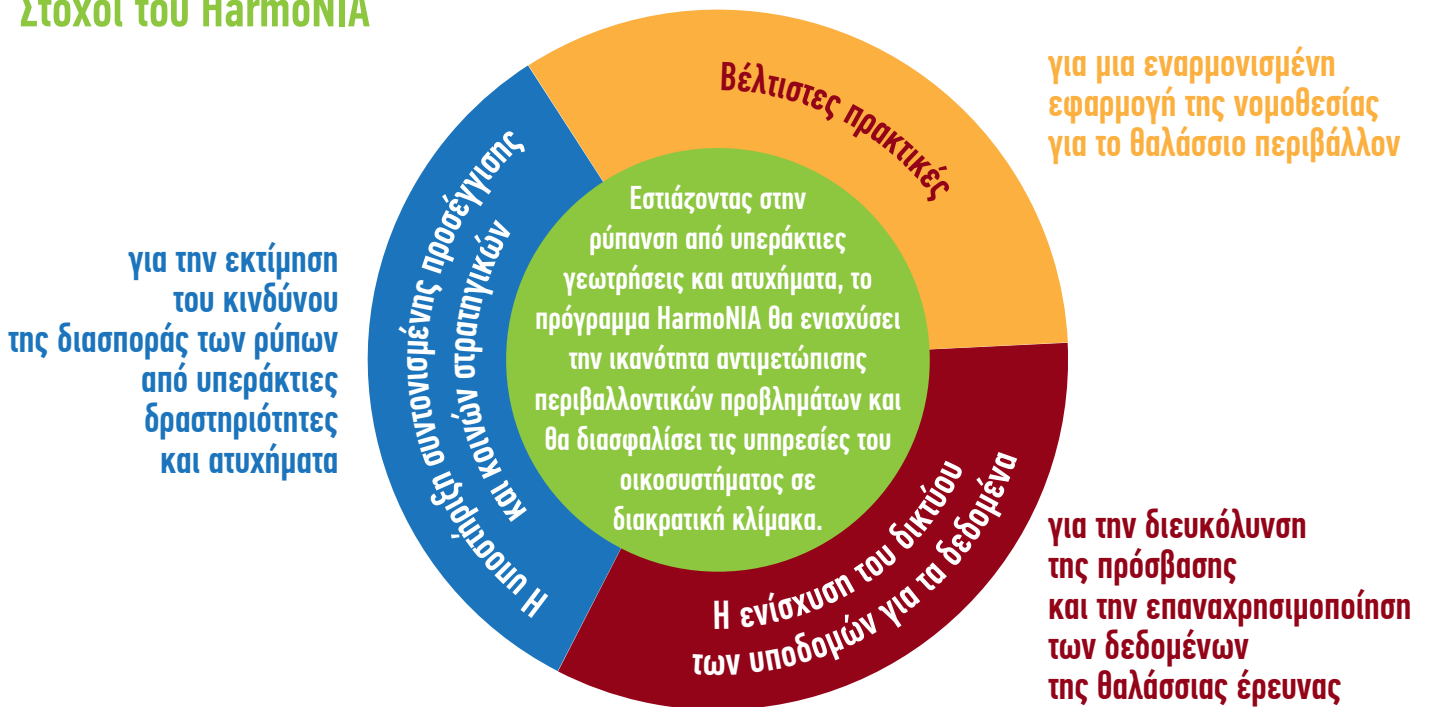


Harmonization and Networking for contaminant assessment in the Ionian and Adriatic Seas



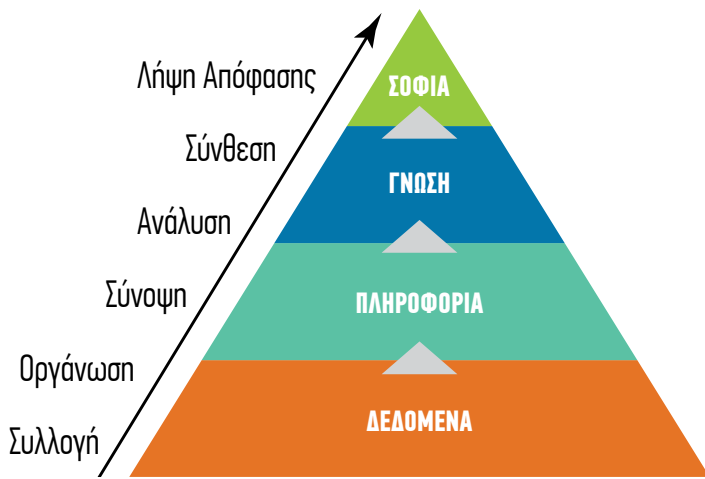
Η Αδριατική θάλασσα και το Ιόνιο Πέλαγος είναι περιοχές υψηλής βιοποικιλότητας, καθώς φιλοξενούν οικοτόπους και βιοκοινωνίες με μεγάλη περιβαλλοντική σημασία. Ταυτόχρονα, η περιοχή υφίσταται εντατική εκμετάλλευση και η ρύπανση αποτελεί βασικό πρόβλημα που απαιτεί μια κοινή προσέγγιση εκτίμησης και διαχείρισης. Το πρόγραμμα HarmoNIA σκοπεύει να αντιμετωπίσει την ανομοιογένεια των μεθοδολογικών προσεγγίσεων και των πληροφοριών που χρησιμοποιούνται για την αξιολόγηση της Καλής Περιβαλλοντικής Κατάστασης και να ξεπεράσει τον κατακερματισμό της γεωγραφικής κάλυψης στην διαθεσιμότητα των δεδομένων.

Στόχοι του HarmoNIA



Οι προκλήσεις στο HarmoNIA

- Από τα σωστά δεδομένα παρακολούθησης στην σωστή λήψη αποφάσεων
- Εναρμόνιση των πρωτοκόλλων παρακολούθησης για την αξιόπιστη εκτίμηση της Καλής Περιβαλλοντικής Κατάστασης
- Προς μια κοινή στρατηγική για την εκτίμηση του κινδύνου διασποράς ρύπων
- Βέλτιστες πρακτικές για την υποστήριξη μιας βιώσιμης αξιοποίησης της θάλασσας: η υπεράκτια πρόκληση



Το πρόγραμμα HarmoNIA υποστηρίζει

- την Οδηγία Πλαίσιο για τη Θαλάσσια Στρατηγική (MSFD, ΕΕ 2008)
- τα Πρωτόκολλα της Σύμβασης της Βαρκελώνης UNEP / MEDPOL
- το Πρωτόκολλο Ανοικτής Θάλασσας (ρύπανση από την υπεράκτια έρευνα και εκμετάλλευση)
- Θαλάσσιος Χωροταξικός Σχεδιασμός (MSP, 2014)



© ARSO



© ISPRA



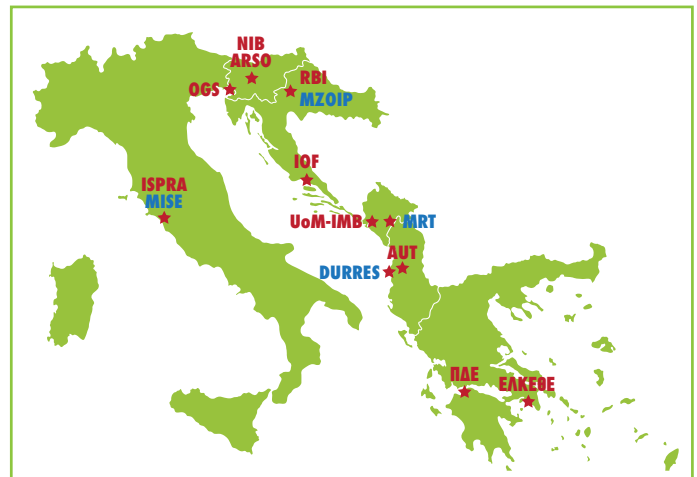
© HCMR

Εταίροι

- National Institute for Oceanography and Applied Geophysics (OGS) - *Ιταλία*
- Italian National Institute for Environmental Protection and Research (ISPRA) - *Ιταλία*
- Institute of Oceanography and Fisheries (IOF) - *Κροατία*
- Ruder Boskovic Institute (RBI) - *Κροατία*
- Ελληνικό Κέντρο θαλασσιών Ερευνών (ΕΛΚΕΘΕ) - *Ελλάς*
- Περιφέρεια Δυτικής Ελλάδος (ΠΔΕ) - *Ελλάς*
- National Institute of Biology (NIB) - *Σλοβενία*
- Slovenian Environment Agency - (ARSO) - *Σλοβενία*
- Public institution University of Montenegro - Institute of Marine Biology (UoM-IMB) - *Μαυροβούνιο*
- Agriculture University of Tirana - Department of Plant Protection (AUT) - *Αλβανία*

Συνεργαζόμενοι Εταίροι

- Ministry of Economic Development Directorate General for the Safety Also Environmental of Mining and Energy Activities National Mining Office for Hydrocarbons and Georesources - *Ιταλία*
- Durres Municipality - *Αλβανία*
- Ministry of Sustainable Development and Tourism - *Μαυροβούνιο*
- Ministry of Environmental and Nature Protection - *Κροατία*



ΑΞΟΝΑΣ ΠΡΟΤΕΡΑΙΟΤΗΤΑΣ 2: SUSTAINABLE REGION



Προϋπολογισμός προγράμματος: 1,290,978.60 ευρώ
Χρηματοδότηση ERDF και IPA II: 1,097,331.80 ευρώ
Διάρκεια προγράμματος: 1 Φεβρουαρίου 2018 – 30 Νοεμβρίου 2019

www.adrioninterreg.eu

Συντονιστής: National Institute for Oceanography and Applied Geophysics (OGS)

Επαφή: Marina Lipizer

Ηλεκτρονική διεύθυνση: mlipizer@inogs.it

Εθνικός συντονιστής: Χριστίνα Ζέρη (ΕΛ.ΚΕ.Θ.Ε.)

Ηλεκτρονική διεύθυνση: chris@hcmr.gr

Η έκδοση αυτή υλοποιήθηκε με την οικονομική υποστήριξη της Ευρωπαϊκής Ένωσης. Το περιεχόμενο της έκδοσης είναι αποκλειστικά ευθύνη των εταίρων του προγράμματος και σε καμία περίπτωση δεν μπορεί να θεωρηθεί ότι εκφράζει τις θέσεις της Ευρωπαϊκής Ένωσης και/ή των αρχών του προγράμματος ADRIION.